



# COMUNE DI VALLE CASTELLANA

## Provincia di Teramo

Località Capoluogo – Piazza Gabriele D'Annunzio, 8 - 64010 Valle Castellana (Teramo)  
C.F.80006060679 e P.I.: 00275030674  
telefono: 0861.93130 – 0861.93473 - email: protocollo@comune.vallecastellana.te.it

Prot. Gen. 1214

### ORDINANZA

N. 07 del 15-02-2022

**OGGETTO:** TAGLIO URGENTE DI PIANTE POSTE IN PROSSIMITA' DELL'INCROCIO CHE DALLA S.P. 49 COLLEGA LA S.P. 49 C CHE CONDUCE ALLA FRAZIONE PREVENISCO, causa di imminente pericolo per la viabilità ed il transito della strada sopra indicata.

#### IL SINDACO

In qualità di massima autorità della Protezione Civile, riscontra una situazione di imminente pericolo per la viabilità ed il transito in prossimità dell'incrocio che collega la S.P. 49 alla S.P. 49 C che conduce alla Fraz. Prevenisco di questo Comune, dovuto dalla probabile caduta di rami o dell'intero fusto delle piante, cresciute spontaneamente sulla scarpata della strada suddetta prive di uno stabile apparato radicale poiché nate in prossimità della gabbionata esistente.

Tali alberi, gravati dagli eventi atmosferici quali vento e abbondanti nevicate che appesantiscono le chiome delle stesse ne rendono pericoloso il transito, inoltre ostruiscono in parte la visibilità nell'incrocio.

**Ritenuto** dover provvedere all'eliminazione dei rischi derivanti dalle eventuali cadute di rami o parti di essi, ed al fine di tutelare l'incolumità pubblica, nonché per evidenti ragioni di sicurezza e regolare transito veicolare e pedonale;

#### **Ritenuto:**

- sussistere i presupposti per l'adozione di un'ordinanza di carattere contingibile ed urgente al fine di prevenire il pericolo per la tutela dell'incolumità pubblica;
- dover procedere ad intimare ai proprietari di attuare immediatamente le misure necessarie a tutela della pubblica e privata incolumità;

#### **Richiamate** le seguenti disposizioni legislative:

- gli artt. 50 e 51, comma 1, del D.Lgs. 18.08.2000, n. 267, e s.m.i., relativi alle competenze ed attribuzioni del Sindaco nelle funzioni di competenza statale;
- il Decreto del Ministero dell'Interno 05 agosto 2008;
- l'art. 7 della Legge 07.08.1990, n. 241 e s.m.i., relativo alla comunicazione di avvio del procedimento;
- il vigente Statuto Comunale;

Dato atto che, per la particolare urgenza di procedere, non viene data formale comunicazione dell'avvio del procedimento amministrativo ai rispettivi proprietari/possessori;

VISTI gli artt. 29, 30, 31, 32 e 33 del Codice della Strada, D. Lgs. 30 Aprile 1992 n. 285 e seguenti misure integrative, che dettano disposizioni e obblighi in merito al mantenimento di piantagioni e siepi, fabbricati, muri e opere di sostegno, ripe, condotta delle acque, canali artificiali e manufatti sui medesimi, dei fondi laterali delle strade;

VISTI gli artt. 891, 892, 893 e 894 e seguenti del Codice Civile, in materia di distanza di piantumazione degli alberi dai confini;

VISTO il D.M. (Interno) 5 agosto 2008 e riconosciuto che nel caso in oggetto atto a generare danno all'integrità fisica di coloro che transitano sulle strade come sopra indicate, ed anche nei tratti compresi all'interno degli ambiti urbani e centri abitati del presente Comune è ravvisabile il grave pericolo per l'incolumità pubblica previsto nella fattispecie normativa;

### ORDINA

ai proprietari o possessori delle alberature poste in prossimità dell'area adiacente l'incrocio sopra descritto (individuato nel catasto terreni al Foglio 58 - particelle 389) ove insistono le piante sopra indicate di provvedere entro il termine di giorni 15 al taglio delle stesse per una fascia pari ad 1,00m dal ciglio strada fino alla fine della gabbionata esistente sul lato della corsia, si deve in oltre provvedere al taglio del fusto presente sul lato opposto in prossimità del segnale stradale poiché come detto sopra ostruisce la visuale. Si precisa che il taglio deve avvenire in conformità alla Legge Regionale n.3 del 04/01/2014.

### AVVERTE

Che, nel caso di inottemperanza a quanto previsto dalla presente ordinanza, si procederà all'esecuzione d'ufficio con le modalità previste dalla legge.

### INDIVIDUA

Quale Responsabile del Procedimento il Geom. Katia D'Agostino del U.T.C.;


### INFORMA

Che contro la presente ordinanza è ammesso ricorso al competente Tribunale Amministrativo Regionale, ai sensi dell'art. 16 della Legge 28.01.1977 n. 10 entro 60 gg. Ovvero ricorso straordinario al Presidente della Repubblica entro 120 gg. Tutti decorrenti dalla data di notificazione della piena conoscenza del presente provvedimento.

### DISPONE

Che la presente ordinanza sia notificata ai Sig.ri in quanto intestatari catastali:

N.C.T. Fg. 58 P.lla 389




[REDACTED]

Copia del presente provvedimento venga:

- Pubblicato nell'Albo Pretorio Comunale e sul sito istituzionale dell'Ente. La pubblicazione ha valore di notifica individuale a tutti gli effetti di legge;
- Trasmesso alla Provincia di Teramo in quanto la strada ove insiste il pericolo risulta essere provinciale;
- Trasmessa alla Prefettura di Teramo;
- Trasmessa alla Stazione Carabinieri di Valle Castellana.

Valle Castellana, li 15/02/2022




---

### RELATA DI NOTIFICA

L'anno duemilaventidue (2022), addi ....., del mese di..... in Valle Castellana il sottoscritto Messo Comunale ha notificato copia del presente atto al Sig..... mediante consegna a mani ..... in qualità di.....

**I RICEVENTI**

**IL MESSO COMUNALE**



SP49c

Leofara

Fischiole

Vallinquina

Il Faro Verde Piccola  
Cooperativa A RL

Basto

SP49

MARCHE  
ABRUZZO

SP49

Valle  
Castellana

Prevenisico


SP49

Mattere

Coronelle

Fornisico

Rio di Lama



SP49

ociale 49

